

Суданов
Федосеев
И.И.
К.И.
М.



УТВЕРЖДАЮ
И.О. Директора
г. Байкальска
И.С. Гонтова
19 августа 2022г.

ПАСПОРТ ДОСТУПНОСТИ
объекта социальной инфраструктуры (ОСИ)
N _____

1. Общие сведения об объекте

- 1.1. Наименование (вид) объекта (МБУДО ДШИ г.Байкальска)
- 1.2. Адрес объекта **665932, Иркутская область, Слюдянский район, г.Байкальск, м/р Гагарина 205.**
- 1.3. Сведения о размещении объекта
 - отдельно стоящее здание **2 этажа 1211,5 кв.м.**
 - наличие прилегающего земельного участка **4380 кв.м.**
- 1.4. Год постройки здания **1984 г.**, последнего капитального ремонта **нет**
- 1.5. Дата предстоящих плановых ремонтных работ: текущего - **2023г.** капитального – **нет**
- 1.6. Название организации (учреждения) полное юридическое наименование: **согласно Уставу_ муниципальное бюджетное учреждение дополнительного образования "Детская школа искусств г.Байкальска"**
- 1.7. Юридический адрес организации (учреждения) **665932, Иркутская область, Слюдянский район, г.Байкальск, м/р Гагарина 205.**
- 1.8. Основание для пользования объектом - **оперативное управление**
- 1.9. Форма собственности **муниципальная.**
- 1.10. Территориальная принадлежность – **районная**
- 1.11. Вышестоящая организация (наименование) **Министерство культуры и архивов Иркутской области.**
- 1.12. Адрес вышестоящей организации, другие координаты **664011, г. Иркутск, Россия, Иркутск, улица Седова, 15**

2. Характеристика деятельности организации на объекте
(по обслуживанию населения)

- 2.1. Сфера деятельности – **дополнительное образование**
- 2.2. Виды оказываемых услуг: **оказание дополнительных образовательных услуг**
- 2.3. Форма оказания услуг: **на объекте, очно.**
- 2.4. Категории обслуживаемого населения по возрасту: **5 до 17 лет**
- 2.5. Категории обслуживаемых инвалидов: **(инвалиды, передвигающиеся на коляске, инвалиды с нарушениями опорно-двигательного аппарата; нарушениями зрения, нарушениями слуха, с ментальными нарушениями)**
- 2.6. Плановая мощность: **посещаемость 345 человек в месяц**
- 2.7. Участие в исполнении ИПР инвалида, ребенка-инвалида (да, нет) – **нет**

3. Состояние доступности объекта

- 3.1. Путь следования к объекту пассажирским транспортом (описать маршрут движения с использованием пассажирского транспорта) **рейсовый автобус остановка почта.**
- 3.2. Путь к объекту от ближайшей остановки пассажирского транспорта:
 - 3.2.1. расстояние до объекта от остановки транспорта **300 м.**
 - 3.2.2. время движения (пешком) **10 минут**
 - 3.2.3. наличие выделенного от проезжей части пешеходного пути (да, нет) – **да**
 - 3.2.4. Перекрестки: **нерегулируемые; регулируемые, со звуковой сигнализацией, таймером**

3.2.5. Информация на пути следования к объекту: акустическая, тактильная, визуальная - **нет**

3.2.6. Перепады высоты на пути: **есть**

Их обустройство для инвалидов на коляске: (**нет**)

3.3. Организация доступности объекта для инвалидов - форма обслуживания <*>

N п/п	Категория инвалидов (вид нарушения)	Вариант организации доступности объекта (формы обслуживания) <*>
	Все категории инвалидов и МГН	По варианту «ДУ,ВНД»
	в том числе инвалиды:	
1	передвигающиеся на креслах-колясках	По варианту «ВНД»
2	с нарушениями опорно-двигательного аппарата	По варианту «ДУ»
3	с нарушениями зрения	По варианту «ВНД»
4	с нарушениями слуха	По варианту «ВНД»
5	с нарушениями умственного развития	По варианту «ДУ»

<*> Указывается один из вариантов: "А", "Б", "ДУ", "ВНД"

3.4. Состояние доступности основных структурно-функциональных зон

N п/п	Основные структурно-функциональные зоны	Состояние доступности, в том числе для основных категорий инвалидов <*>	Приложение	
			N на плане	N фото
1	Территория, прилегающая к зданию (участок)	ДУ		1.1-1.4
2	Вход (входы) в здание	ДУ (Г, У, О, К, С)		2.1-2.6
3	Путь (пути) движения внутри здания (в т.ч. пути эвакуации)	ДУ (О, Г, У) ВНД (К, С)		3.1-3.9
4	Зона целевого назначения здания (целевого посещения объекта)	ДУ-И (С, Г, О, У) ВНД (К)		4.1-4.4
5	Санитарно-гигиенические помещения	ДУ (Г, У, О) ВНД (К, С)		5.1-5.7
6	Система информации и связи (на всех зонах)	ДУ		6.1-6.5

<*> Указывается: ДП-В - доступно полностью всем; ДП-И (К, О, С, Г, У) - доступно полностью избирательно (указать категории инвалидов); ДЧ-В - доступно частично всем; ДЧ-И (К, О, С, Г, У) - доступно частично избирательно (указать категории инвалидов); ДУ - доступно условно, ВНД - временно недоступно.

3.5. ИТОГОВОЕ ЗАКЛЮЧЕНИЕ о состоянии доступности ОСИ: Объект признан доступным условно для всех категорий инвалидов, при условии оказания ситуационной помощи.

Для решения вопросов доступности для всех категорий инвалидов рекомендуем рассмотреть возможность оборудовать нормативное парковочное место (в соответствии с требованиями СП 59.13330.2020), для решения данного вопроса рекомендуем обратиться в Администрацию муниципалитета. Для обеспечения доступности объекта для детей с нарушением зрения, слуха требуется разработать алгоритм оказания ситуационной помощи и закрепить в должностных инструкциях преподавателей. Упорядочить систему информации на объекте (установить единый информационный стенд с размещением на нем всей

информации, касающейся инвалидов), установленную вывеску с названием организации и режимом работы, продублированную шрифтом Брайля, на входе в здание.

Рекомендуем оборудовать санитарные комнаты для детей (людей) с ОВЗ.

Рекомендуем оборудовать пути эвакуации для детей (людей) с ОВЗ.

Внутри здания оборудовать лестницы нормативными поручнями и выделить ступени контрастной маркировкой.

Администрацией учреждения разработать и утвердить инструкцию по обслуживанию и сопровождению детей с инвалидностью.

4. Управленческое решение

4.1. Рекомендации по адаптации основных структурных элементов объекта

№ п/п	Основные структурно-функциональные зоны объекта	Рекомендации по адаптации объекта (вид работы) <*>
1	Территория, прилегающая к зданию (участок)	Текущий ремонт, организационные мероприятия
2	Вход (входы) в здание	Текущий ремонт Индивидуальное решение с ТСР Организационные мероприятия
3	Путь (пути) движения внутри здания (в т.ч. пути эвакуации)	Капитальный, текущий ремонт, организационные мероприятия.
4	Зона целевого назначения здания (целевого посещения объекта)	Текущий ремонт, организационные мероприятия
5	Санитарно-гигиенические помещения	Капитальный ремонт
6	Система информации на объекте (на всех зонах)	текущий ремонт, организационные мероприятия.
7	Все зоны и участки	Капитальный, текущий ремонт, организационные мероприятия

<*> Указывается один из вариантов (видов работ): не нуждается; ремонт (текущий, капитальный); индивидуальное решение с ТСР; технические решения невозможны - организация альтернативной формы обслуживания.

4.2. Период проведения работ _____ до 2025г _____
в рамках исполнения __плана адаптации объекта _____
(указывается наименование документа: программы, плана)

4.3. Ожидаемый результат (по состоянию доступности) после выполнения работ по адаптации **ДП-В**

4.5. Информация размещена (обновлена) на Карте доступности субъекта Российской Федерации дата _____
(наименование сайта, портала)

5. Особые отметки

Паспорт сформирован на основании:

1. Анкеты (информации об объекте) от "15" августа 2022 г.

2. Акта обследования объекта: № акта б/н от "16" августа 2022 г.



УТВЕРЖДАЮ
И.О. Директора
г. Байкальска
И.С. Гонтова
15 августа 2022г.

АНКЕТА
(информация об объекте социальной инфраструктуры)
К ПАСПОРТУ ДОСТУПНОСТИ ОСИ
N _____

1. Общие сведения об объекте

- 1.1. Наименование (вид) объекта (МБУДО ДШИ г. Байкальска)
- 1.2. Адрес объекта **665932, Иркутская область, Слюдянский район, г. Байкальск, м/р Гагарина 205.**
- 1.3. Сведения о размещении объекта
 - отдельно стоящее здание **2 этажа 1211,5 кв.м.**
 - наличие прилегающего земельного участка **4380 кв.м.**
- 1.4. Год постройки здания **1984 г.**, последнего капитального ремонта **нет**
- 1.5. Дата предстоящих плановых ремонтных работ: текущего - **2023 г.** капитального – **нет**
- 1.6. Название организации (учреждения) полное юридическое наименование:
согласно Уставу_ муниципальное бюджетное учреждение дополнительного образования "Детская школа искусств г.Байкальска"
- 1.7. Юридический адрес организации (учреждения) **665932, Иркутская область, Слюдянский район, г. Байкальск, м/р Гагарина 205.**
- 1.8. Основание для пользования объектом - **оперативное управление**
- 1.9. Форма собственности **муниципальная,**
- 1.10. Территориальная принадлежность – **районная**
- 1.11. Вышестоящая организация (наименование) **Министерство культуры и архивов Иркутской области.**
- 1.12. Адрес вышестоящей организации, другие координаты **664011, г. Иркутск, Россия, Иркутск, улица Седова, 15**

2. Характеристика деятельности организации на объекте
(по обслуживанию населения)

- 2.1. Сфера деятельности – **дополнительное образование**
- 2.2. Виды оказываемых услуг: **оказание дополнительных образовательных услуг**
- 2.3. Форма оказания услуг: на объекте, **очно.**
- 2.4. Категории обслуживаемого населения по возрасту: **5 до 17 лет**
- 2.5. Категории обслуживаемых инвалидов: **(инвалиды, передвигающиеся на коляске, инвалиды с нарушениями опорно-двигательного аппарата; нарушениями зрения, нарушениями слуха, с ментальными нарушениями)**
- 2.6. Плановая мощность: **посещаемость 345 человек в месяц**
- 2.7. Участие в исполнении ИПР инвалида, ребенка-инвалида (да, нет) – **нет**

3. Состояние доступности объекта

- 3.1. Путь следования к объекту пассажирским транспортом (описать маршрут движения с использованием пассажирского транспорта) **рейсовый автобус остановка почта.**
- 3.2. Путь к объекту от ближайшей остановки пассажирского транспорта:
 - 3.2.1. расстояние до объекта от остановки транспорта **300 м.**
 - 3.2.2. время движения (пешком) **10 минут**
 - 3.2.3. наличие выделенного от проезжей части пешеходного пути (да, нет) – **да**
 - 3.2.4. Перекрестки: **нерегулируемые;** регулируемые, со звуковой сигнализацией, таймером
 - 3.2.5. Информация на пути следования к объекту: акустическая, тактильная, визуальная - **нет**

3.2.6. Перепады высоты на пути: **есть**

Их обустройство для инвалидов на коляске: (**нет**)

3.3. Организация доступности объекта для инвалидов - форма обслуживания <*>

N п/п	Категория инвалидов (вид нарушения)	Вариант организации доступности объекта (формы обслуживания) <*>
	Все категории инвалидов и МГН в том числе инвалиды:	По варианту «ДУ,ВНД»
1	передвигающиеся на креслах-колясках	По варианту «ВНД»
2	с нарушениями опорно-двигательного аппарата	По варианту «ДУ»
3	с нарушениями зрения	По варианту «ВНД»
4	с нарушениями слуха	По варианту «ВНД»
5	с нарушениями умственного развития	По варианту «ДУ»

<*> Указывается один из вариантов: "А", "Б", "ДУ", "ВНД"

4. Управленческое решение (предложения по адаптации основных структурных элементов объекта)

N п/п	Основные структурно-функциональные зоны объекта	Рекомендации по адаптации объекта (вид работы) <*>
1	Территория, прилегающая к зданию (участок)	Текущий ремонт, организационные мероприятия
2	Вход (входы) в здание	Текущий ремонт Индивидуальное решение с ТСП Организационные мероприятия
3	Путь (пути) движения внутри здания (в т.ч. пути эвакуации)	Капитальный, текущий ремонт, организационные мероприятия.
4	Зона целевого назначения здания (целевого посещения объекта)	Текущий ремонт, организационные мероприятия
5	Санитарно-гигиенические помещения	Капитальный ремонт
6	Система информации на объекте (на всех зонах)	текущий ремонт, организационные мероприятия.
7	Все зоны и участки	Капитальный, текущий ремонт, организационные мероприятия

<*> Указывается один из вариантов (видов работ): не нуждается; ремонт (текущий, капитальный); индивидуальное решение с ТСП; технические решения невозможны - организация альтернативной формы обслуживания.

Размещение информации на Карте доступности субъекта Российской Федерации согласовано

Заместитель директора по УВР Гусева Светлана Владимировна

(подпись, Ф.И.О., должность; координаты для связи уполномоченного представителя объекта)



УТВЕРЖДАЮ
И.О. Директора
г. Байкальска
И.С. Гонтова
46 августа 2022г.

**АКТ ОБСЛЕДОВАНИЯ
(объекта социальной инфраструктуры)
К ПАСПОРТУ ДОСТУПНОСТИ ОСИ
N _____**

1. Общие сведения об объекте

- 1.1. Наименование (вид) объекта (МБУДО ДШИ г. Байкальска)
- 1.2. Адрес объекта **665932, Иркутская область, Слюдянский район, г. Байкальск, м/р Гагарина 205.**
- 1.3. Сведения о размещении объекта
 - отдельно стоящее здание **2 этажа 1211,5 кв.м.**
 - наличие прилегающего земельного участка **4380 кв.м.**
- 1.4. Год постройки здания **1984 г.**, последнего капитального ремонта **нет**
- 1.5. Дата предстоящих плановых ремонтных работ: текущего - **2023 г.**, капитального – **нет**
- 1.6. Название организации (учреждения) полное юридическое наименование: **согласно Уставу_ муниципальное бюджетное учреждение дополнительного образования "Детская школа искусств г. Байкальска"**
- 1.7. Юридический адрес организации (учреждения) **665932, Иркутская область, Слюдянский район, г. Байкальск, м/р Гагарина 205.**
- 1.8. Основание для пользования объектом - **оперативное управление**
- 1.9. Форма собственности **муниципальная,**
- 1.10. Территориальная принадлежность – **районная**
- 1.11. Вышестоящая организация (наименование) **Министерство культуры и архивов Иркутской области.**
- 1.12. Адрес вышестоящей организации, другие координаты **664011, г. Иркутск, Россия, Иркутск, улица Седова, 15**

**2. Характеристика деятельности организации на объекте
(по обслуживанию населения)**

- 2.1. Сфера деятельности – **дополнительное образование**
- 2.2. Виды оказываемых услуг: **оказание дополнительных образовательных услуг**
- 2.3. Форма оказания услуг: **на объекте, очно.**
- 2.4. Категории обслуживаемого населения по возрасту: **5 до 17 лет**
- 2.5. Категории обслуживаемых инвалидов: **(инвалиды, передвигающиеся на коляске, инвалиды с нарушениями опорно-двигательного аппарата; нарушениями зрения, нарушениями слуха, с ментальными нарушениями)**
- 2.6. Плановая мощность: **посещаемость 345 человек в месяц**
- 2.7. Участие в исполнении ИПР инвалида, ребенка-инвалида (да, нет) – **нет**

3. Состояние доступности объекта

- 3.1. Путь следования к объекту пассажирским транспортом (описать маршрут движения с использованием пассажирского транспорта) **рейсовый автобус остановка почта.**
- 3.2. Путь к объекту от ближайшей остановки пассажирского транспорта:
 - 3.2.1. расстояние до объекта от остановки транспорта **300 м.**
 - 3.2.2. время движения (пешком) **10 минут**
 - 3.2.3. наличие выделенного от проезжей части пешеходного пути (да, нет) – **да**
 - 3.2.4. Перекрестки: **нерегулируемые;** регулируемые, со звуковой сигнализацией, таймером

3.2.5. Информация на пути следования к объекту: акустическая, тактильная, визуальная - **нет**

3.2.6. Перепады высоты на пути: **есть**

Их обустройство для инвалидов на коляске: (**нет**)

3.3. Организация доступности объекта для инвалидов - форма обслуживания

N п/п	Категория инвалидов (вид нарушения)	Вариант организации доступности объекта (формы обслуживания) <*>
	Все категории инвалидов и МГН	По варианту «ДУ,ВНД»
	в том числе инвалиды:	
1	передвигающиеся на креслах-колясках	По варианту «ВНД»
2	с нарушениями опорно-двигательного аппарата	По варианту «ДУ»
3	с нарушениями зрения	По варианту «ВНД»
4	с нарушениями слуха	По варианту «ВНД»
5	с нарушениями умственного развития	По варианту «ДУ»

<*> Указывается один из вариантов: "А", "Б", "ДУ", "ВНД".

3.4. Состояние доступности основных структурно-функциональных зон

N п/п	Основные структурно-функциональные зоны	Состояние доступности, в том числе для основных категорий инвалидов <***>	Приложение	
			N на плане	N фото
1	Территория, прилегающая к зданию (участок)	ДУ		1.1-1.4
2	Вход (входы) в здание	ДУ (Г, У,О, К,С)		2.1-2.6
3	Путь (пути) движения внутри здания (в т.ч. пути эвакуации)	ДУ (О, Г,У) ВНД (К, С)		3.1-3.9
4	Зона целевого назначения здания (целевого посещения объекта)	ДУ-И (С, Г,О,У) ВНД (К)		4.1-4.4
5	Санитарно-гигиенические помещения	ДУ (Г, У,О) ВНД (К, С)		5.1-5.7
6	Система информации и связи (на всех зонах)	ДУ		6.1-6.5

<***> Указывается: ДП-В - доступно полностью всем; ДП-И (К, О, С, Г, У) - доступно полностью избирательно (указать категории инвалидов); ДЧ-В -доступно частично всем; ДЧ-И (К, О, С, Г, У) - доступно частично избирательно (указать категории инвалидов); ДУ - доступно условно, ВНД -недоступно.

3.5. ИТОГОВОЕ ЗАКЛЮЧЕНИЕ о состоянии доступности ОСИ: Объект признан доступным условно для всех категорий инвалидов, при условии оказания ситуационной помощи.

Для решения вопросов доступности для всех категорий инвалидов рекомендуем рассмотреть возможность оборудовать нормативное парковочное место (в соответствии с требованиями СП 59.13330.2020), для решения данного вопроса рекомендуем обратиться в Администрацию муниципалитета. Для обеспечения доступности объекта для детей с нарушением зрения, слуха требуется разработать алгоритм оказания ситуационной помощи и закрепить в

должностных инструкциях преподавателей. Упорядочить систему информации на объекте (установить единый информационный стенд с размещением на нем всей информации, касающейся инвалидов), установить нормативную вывеску с названием организации и режимом работы, продублированную шрифтом Брайля, на входе в здание.

Рекомендуем оборудовать санитарные комнаты для детей (людей) с ОВЗ.

Рекомендуем оборудовать пути эвакуации для детей (людей) с ОВЗ.

Внутри здания оборудовать лестницы нормативными поручнями и выделить ступени контрастной маркировкой.

Администрацией учреждения разработать и утвердить инструкцию по обслуживанию и сопровождению детей с инвалидностью.

4. Управленческое решение (предложения по адаптации основных структурных элементов объекта)

№ п/п	Основные структурно-функциональные зоны объекта	Рекомендации по адаптации объекта (вид работы) <*>
1	Территория, прилегающая к зданию (участок)	Текущий ремонт, организационные мероприятия
2	Вход (входы) в здание	Текущий ремонт Индивидуальное решение с ТСР Организационные мероприятия
3	Путь (пути) движения внутри здания (в т.ч. пути эвакуации)	Капитальный, текущий ремонт, организационные мероприятия.
4	Зона целевого назначения здания (целевого посещения объекта)	Текущий ремонт, организационные мероприятия
5	Санитарно-гигиенические помещения	Капитальный ремонт
6	Система информации на объекте (на всех зонах)	текущий ремонт, организационные мероприятия.
7	Все зоны и участки	Капитальный, текущий ремонт, организационные мероприятия

<*> Указывается один из вариантов (видов работ): не нуждается; ремонт (текущий, капитальный); индивидуальное решение с ТСР; технические решения невозможны - организация альтернативной формы обслуживания.

4.2. Период проведения работ _____ до 2025 года
в рамках исполнения _____

(указывается наименование документа: программы, плана)

4.3. Ожидаемый результат (по состоянию доступности) после выполнения работ по адаптации **ДП-В**

Оценка результата исполнения программы, плана (по состоянию доступности)

4.4. Для принятия решения требуется, не требуется (нужное подчеркнуть):

4.4.1. согласование на Комиссии

(наименование Комиссии по координации деятельности в сфере обеспечения доступной среды жизнедеятельности для инвалидов и других МГН)

4.4.2. согласование работ с надзорными органами (в сфере проектирования и строительства, архитектуры, охраны памятников, другое - указать)

4.4.3. техническая экспертиза; разработка проектно-сметной документации;

4.4.4. согласование с вышестоящей организацией (соответствием объекта);
4.4.5. согласование с общественными организациями инвалидов _____;
4.4.6. другое _____.

Имеется заключение уполномоченной организации о состоянии доступности объекта (наименование документа и выдавшей его организации, дата), прилагается _____

4.7. Информация может быть размещена (обновлена) на Карте доступности субъекта Российской Федерации _____
_____ (наименование сайта, портала)

5. Особые отметки

ПРИЛОЖЕНИЯ:

Результаты обследования:

- | | | |
|--|----|------|
| 1. Территории, прилегающей к объекту | на | 2 л. |
| 2. Входа (входов) в здание | на | 3 л. |
| 3. Путей движения в здании | на | 4 л. |
| 4. Зоны целевого назначения объекта | на | 2 л. |
| 5. Санитарно-гигиенических помещений | на | 3 л. |
| 6. Системы информации (и связи) на объекте | на | 2 л. |


Ответственные:

Заместитель директора по УВР МБУДО ДШИ
(Должность, Ф.И.О.)



(Подпись) С.В. Гусева

Члены рабочей группы:

Заведующая хозяйством МБУДО ДШИ
(Должность, Ф.И.О.)


(Подпись) О.Ю. Савченко

Председатель ГОО ИРО ВОИ
(Должность, Ф.И.О.)


(Подпись) И.Ю. Юргилевич

В том числе:

Представители общественных организаций инвалидов

Председатель ИРО ВОИ
(Должность, Ф.И.О.)





К.М Шумков
(Подпись)




Приказ № 56-од "12" августа 2022 г.
«О создании комиссии по проведению обследования зданий МБУДО ДШИ г. Байкальска по их доступности для инвалидов и других МГН обследовании объекта на доступную среду»

**I. Результаты обследования:
1. Территории, прилегающей к зданию (участка)**

МБУДО ДШИ г. Байкальска 665932, Иркутская область, Слюдянский район, г. Байкальск, м/р Гагарина 205.

Наименование объекта, адрес

N п/п	Наименование функционально-планировочного элемента	Наличие элемента			Выявленные нарушения и замечания		Работы по адаптации объектов	
		есть/нет	N на плане	N фото	Содержание	Значимо для инвалида (категория)	Содержание	Виды работ
1.1	Вход (входы) на территорию	Есть		 Фото 1.1				
1.2	Путь (пути) движения на территории	Есть		 Фото 1.2	Отсутствует система средств информационной поддержки и навигации на путях движения, доступных для МГН. (п. 5.1.3 СП 59.13330.2020).	К,О,Г,У,С	Установить при входах на территорию, тактильные мнемосхемы с обозначением путей движения к доступному входу в здание На путях движения, установить информационные указатели, и таблички. в соответствии с ГОСТ Р 56305-2018, ГОСТ Р ГОСТ Р 52131-2019.	

				Отсутствуют тактильно контрастные указатели направления движения ко входам на объект (п. 5.1.3 СП 59.13330.2020)	С	Предусмотреть тактильно контрастные указатели направления движения ко входам на объект. Рекомендуемая высота установки указателей - 1,3 м.		
			Фото 1.3					
1.3	Лестница (наружная)	Есть		Отсутствие поручня вдоль пути движения, ступени не выделены контрастной маркировкой.	О	Рекомендуем установить поручень вдоль пути движения, выделить ступени контрастной маркировкой.		
			Фото 1.4					
1.4	Пандус (наружный)	Нет						
1.5	Автостоянка и парковка	Есть		Специализированные машино-места для транспортных средств инвалидов не обозначены дорожной разметкой (1.24.3 по ГОСТ Р 51256-2018). (п. 5.2.1 – 5.2.4 СП 59.13330.2020).	О,Г,У,С,К	Обозначить машино-места дорожной разметкой п. 1.24.3 ГОСТ Р 51256-2018.		
	ОБЩИЕ требования к зоне			Беспрепятственное и удобное передвижение МГН по участку (территории предприятия) к зданию		О,Г,У,К,С		

II. Заключение по зоне:

Наименование структурно-функциональной зоны	Состояние доступности <*> (к пункту 3.4 Акта обследования ОСИ)	Приложение		Рекомендации по адаптации (вид работы) <*> к пункту 4.1 Акта обследования ОСИ
		№ на плане	№ фото	
Территория, прилегающая к зданию	ДУ	-	1.1-1.4	Текущий ремонт, организационные мероприятия


Комментарий к заключению:

I. Результаты обследования:


2. Входа в здание



МБУДО ДШИ г. Байкальска 665932, Иркутская область, Слюдянский район, г.Байкальск, м/р Гагарина 205.


Наименование объекта, адрес

N п/п	Наименование функционально-планировочного элемента	Наличие элемента			Выявленные нарушения и замечания		Работы по адаптации объектов	
		есть/ нет	N на плане	N фото	Содержание	Значимо для инвалида (категория)	Содержание	Виды работ
2.1	Лестница (наружная)	Есть		 <p style="text-align: center;">Фото 2.1</p>	Перед внешней лестницей не обустроены предупреждающие тактильно-контрастные указатели глубиной 0,5 - 0,6 м на расстоянии 0,3 м от внешнего края нижней ступени. (п. 5.1.10 СП 59.13330.2020).	С	Перед внешней лестницей обустроить предупреждающие тактильно-контрастные указатели глубиной 0,5-0,6 м., на расстоянии 0,3 м. от внешнего края нижней ступени.	Текущий ремонт
					Отсутствуют поручни по краям лестницы (п. 5.1.13 СП 59.13330.2020 и ГОСТ Р 51261-2017).	О,С	Оборудовать поручни на входной лестнице с двух сторон на уровне 0,9 м., согласно ГОСТ Р 51261-2017. Завершающие горизонтальные части поручня должны быть длиннее лестницы на 0,3 м и иметь травмобезопасное исполнение.	Текущий ремонт
					На ступенях не нанесены противоскользящие полосы, контрастные с	С	Нанести на ступени лестницы й одну или несколько	Текущий ремонт

				поверхностью ступени. (п. 6.2.8 СП 59.13330.2020		противоскользящих полос, контрастных с поверхностью ступени, общей шириной 0,08–0,1 м.	
2.2	Пандус (наружный)	Нет		Отсутствует пандус дублирующий лестницу. (п. 6.1.2, 5.1.14, СП 59.13330.2020).		Продублировать лестницу пандусом. Наружный пандус должен иметь уклон не круче 1:20 (5 %). При ограниченном участке застройки или наличии подземных коммуникаций перед входом допускается проектировать пандус с уклоном не круче 1:12 (8 %) при длине марша не более 6,0 м. Длина горизонтальной площадки прямого пандуса должна быть не менее 1,5 м. В верхнем и нижнем окончаниях пандуса следует предусматривать свободные зоны размерами не менее 1,5×1,5 м. Аналогичные площадки (не менее 1,5×1,5 м) должны быть предусмотрены при каждом изменении направления пандуса. Поверхность пандуса должна быть нескользкой, выделенной цветом или текстурой, контрастной относительно прилегающей поверхности. При обустройстве пандуса, предусмотреть размеры входной площадки не менее 2,2 x 2,2 м. Установить двухстороннее ограждение с поручнями на	Текущий ремонт

						<p>высоте 0,9 и 0,7 м. с учетом технических требований к опорным стационарным устройствам ГОСТ Р 51261-2017. Расстояние между поручнями пандуса одностороннего движения, должно быть в пределах 0,9 - 1,0 м. По продольным краям марша пандуса следует устанавливать бортики высотой не менее 0,05 м. Верхний и нижний поручни пандуса должны находиться в одной вертикальной плоскости. Завершающие части поручня должны иметь горизонтальное продолжение 0,3 м.</p>	
2.3	Входная площадка	Есть	 <p>Фото 2.2</p>	<p>Отсутствует (в данном случае не работает) система вызова помощи при входе. (п. 6.1.1, 6.4.1, 6.5.2 СП 59.13330.2020).</p>	К,О,С	<p>Установить (отрегулировать) систему двухсторонней связи на входе, на высоте 0,85 м. Обозначить кнопку вызова помощи тактильным контрастным знаком.</p>	Текущий ремонт
				<p>Отсутствует информационная тактильная табличка с названием организации, продублированная шрифтом Брайля. (п. 6.5.1, 6.5.2 СП 59.13330.2020).</p>	С	<p>Установить информационную тактильную табличку с названием организации и режимом работы для людей с нарушением зрения с использованием рельефных знаков, символов, а также рельефно-точечного шрифта Брайля, разместить рядом с дверью, со стороны дверной ручки на высоте от 1,2 до 1,6 м.</p>	Текущий ремонт

2.4	Двери (входные)	Есть	 <p>Фото 2.3</p>	На полотне дверей отсутствует контрастная маркировка.	С	На входной двери установить контрастную маркировку в соответствии с п. 6.1.6 СП 59.13330.2020г.	Текущий ремонт
				Отсутствует информационная тактильная табличка с названием организации, продублированная шрифтом Брайля. (п. 6.5.1, 6.5.2 СП 59.13330.2020).		Установить информационную тактильную табличку с названием организации и режимом работы для людей с нарушением зрения с использованием рельефных знаков, символов, а также рельефно-точечного шрифта Брайля, разместить рядом с дверью, со стороны дверной ручки на высоте от 1,2 до 1,6 м.	Текущий ремонт
				Дверные ручки не выделены контрастным цветом. (п. 6.1.5, 6.4.1 СП 59.13330.2020).		Контрастно выделить дверные ручки.	Текущий ремонт
2.5	Тамбур	Есть	 <p>Фото 2.4</p>	Глубина тамбуров 1,3 м. не соответствует нормативу. (п. 6.1.8 СП 59.13330.2020).	К	Обустроить тамбуры, глубиной не менее 2,45 м., при ширине не менее 1,6 м.	Текущий ремонт

			 <p>Фото 2.5</p>  <p>Фото 2.6</p>				
	ОБЩИЕ требования к зоне			Как минимум один вход, приспособленный для МГН, с поверхности земли.	К,О,Г,У,С	Оборудовать один из входов в соответствии с нормативными требованиями для инвалидов и МГН СП 59.13330.2020	

II. Заключение по зоне:

Наименование структурно-функциональной зоны	Состояние доступности <*> (к пункту 3.4 Акта обследования ОСИ)	Приложение		Рекомендации по адаптации (вид работы) <***> к пункту 4.1 Акта обследования ОСИ
		№ на плане	№ фото	
Вход (входы) в здание	ДУ (Г, У, О, К, С)		2.1 - 2.6	Текущий ремонт Индивидуальное решение с ТСР Организационные мероприятия

<*> Указывается: ДП-В - доступно полностью всем; ДП-И (К, О, С, Г, У) - доступно полностью избирательно (указать категории инвалидов); ДЧ-В - доступно частично всем; ДЧ-И (К, О, С, Г, У) - доступно частично избирательно (указать категории инвалидов); ДУ - доступно условно, ВНД - недоступно.

<***> Указывается один из вариантов: не нуждается; ремонт (текущий, капитальный); индивидуальное решение с ТСР; технические решения невозможны - организация альтернативной формы обслуживания.

Комментарий к заключению: Вход в здание будет доступен при оказании ситуационной помощи.



к Акту обследования ОСИ к паспорту доступности ОСИ N б/н от «15» августа 2022 г.



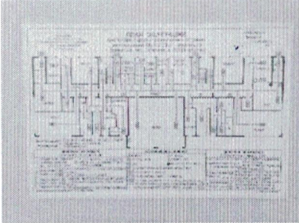
I. Результаты обследования:
3. Пути (путей) движения внутри здания
(в т.ч. путей эвакуации)

МБУДО ДШИ г. Байкальска 665932, Иркутская область, Слюдянский район, г. Байкальск, м/р Гагарина 205.

Наименование объекта, адрес

N п/п	Наименование функционально-планировочного элемента	Наличие элемента			Выявленные нарушения и замечания		Работы по адаптации объектов	
		есть/ нет	N на плане	N фото	Содержание	Значимо для инвалида (категория)	Содержание	Виды работ
3.1	Коридор (вестибюль, зона ожидания, галерея, балкон)	Есть		Нет фото Фото 3.1	Не обустроены и не обозначены места отдыха (ожидания) для инвалидов, в том числе для инвалидов на креслах-колясках. (п. 6.2.5, 6.4.4, 6.5.1 СП 59.13330.2020).	К,О,У,С,Г	Рекомендуем обустроить места отдыха (ожидания) для инвалидов скамьей со спинкой и подлокотником и обозначить их знаками доступности.	
					Отсутствуют тактильные мнемосхемы. (п. 6.5.2, 6.5.3, 6.5.12 СП 59.13330.2020).			
3.2.	Лестница (внутри здания)	Есть			На проступях краевых ступеней лестничных маршей не нанесены одна или несколько противоскользящих полос, контрастных с поверхностью	С	Рекомендуем нанести на проступи краевых ступеней лестничных маршей одну или несколько противоскользящих полос, контрастных с	

					ступени. (п. 6.2.8 СП 59.13330.2020).		поверхностью ступени, общей шириной 0,08–0,1 м.	
				Фото 3.2				
3.3	Пандус (внутри здания)	нет	-	-	-	-	-	-
3.4	Лифт пассажирский	нет	-	-	Отсутствует доступ на 2 и 3 этаж. (п.6.2.13 СП 59.13330.2020).	О,К	Предусмотреть оказание услуг на первом этаже здания.	Организационные мероприятия
3.5.	Пути движения внутри здания (горизонтальные)	Есть			На проступях верхней и нижней ступеней лестниц не нанесены контрастные фотолюминесцентные полосы. (п. 6.2.29 СП 59.13330.2020)	К,О,Г,У	Установить на проступях верхней и нижней ступеней лестниц контрастные фотолюминесцентные полосы.	Текущий ремонт
				Фото 3.3				

				 <p>Фото 3.4</p>  <p>Фото 3.5</p>			
3.6	Пути эвакуации (в т.ч. зоны безопасности)	Есть	 <p>Фото 3.6</p>	<p>На плане эвакуации отсутствует обозначение путей движения для людей с инвалидностью.</p> <p>Нет ни одного оборудованного эвакуационного выхода</p>	Все	<p>Рекомендуем отразить на плане эвакуации пути движения при эвакуации людей с инвалидностью.</p> <p>Разработать регламент и провести мероприятия, обеспечивающие безопасность посетителей в случае эвакуации.</p> <p>Места обслуживания и нахождения инвалидов на объекте располагать на минимально возможных расстояниях от эвакуационных выходов из</p>	Организа ционные меропр иятия




Фото 3.7




Фото 3.8



Фото 3.9





Фото 3.10


помещений здания наружу
Оборудовать вход (выход)
доступный для эвакуации
людей с инвалидностью.




Φοτο 3.11



Φοτο 3.12



Φοτο 3.13

						
			Фото 3.14			
ОБЩИЕ требования к зоне						Определить и обустроить наиболее рациональный (короткий и удобный) путь к зоне целевого назначения. Привести в соответствие с СП 59.13330.2020, СП 42.13330.2016.

I. Заключение по зоне:

Наименование структурно-функциональной зоны	Состояние доступности <*> (к пункту 3.4 Акта обследования ОСИ)	Приложение		Рекомендации по адаптации (вид работы) <***> к пункту 4.1 Акта обследования ОСИ
		N на плане	N фото	
Пути движения внутри здания и пути эвакуации	ДУ (О, Г, У) ВНД (К, С)		3.1 -3.9	Капитальный, текущий ремонт, организационные мероприятия.

<*> Указывается: ДП-В - доступно полностью всем; ДП-И (К, О, С, Г, У) - доступно полностью избирательно (указать категории инвалидов); ДЧ-В - доступно частично всем; ДЧ-И (К, О, С, Г, У) - доступно частично избирательно (указать категории инвалидов); ДУ - доступно условно, ВНД - недоступно.



<***> Указывается один из вариантов: не нуждается; ремонт (текущий, капитальный); индивидуальное решение с ТСР; технические решения невозможны - организация альтернативной формы обслуживания.

Комментарий к заключению:

**I. Результаты обследования:
4. Зоны целевого назначения здания
(целевого посещения объекта)**

МБУДО ДШИ г. Байкальска 665932, Иркутская область, Слюдянский район, г. Байкальск, м/р Гагарина 205.
Наименование объекта, адрес

N п/п	Наименование функционально-планировочного элемента	Наличие элемента			Выявленные нарушения и замечания		Работы по адаптации объектов	
		есть/нет	N на плане	N фото	Содержание	Значимо для инвалида (категория)	Содержание	Виды работ
4.1	Кабинетная форма обслуживания	Да		 <p style="text-align: center;">Фото 4.1</p>	Кабинеты не оснащены специализированным оборудованием. (п.8.1.7 СП 59.13330.2020).		Оборудовать кабинеты, системой усиления звука (переносной индукционной петлей), адаптивным техническим оборудованием видеувеличителем (ручным) для чтения (при необходимости).	Индивидуальное решение с ТСР
				 <p style="text-align: center;">Фото 4.2</p>	Отсутствуют информирующие тактильные таблички для людей с нарушением зрения с использованием рельефных знаков и символов, а также рельефно-точечного шрифта Брайля, с названием функциональных зон и кабинетов. (п.6.5.9 СП 59.13330.2020).		Установить информирующие тактильные таблички для людей с нарушением зрения с использованием рельефных знаков и символов, а также рельефно-точечного шрифта Брайля, с названием функциональных зон и кабинетов. Разместить их рядом с дверью со стороны дверной ручки на высоте, от 1,2 до 1,6 м.	Текущий ремонт

4.2	Зальная форма обслуживания	Да		 <p>Фото 4.3</p>  <p>Фото 4.4</p>	Не выделены места для инвалидов.		Выделить места для инвалидов, места обслуживания и нахождения инвалидов на объекте располагать на минимально возможных расстояниях от эвакуационных выходов из помещений здания наружу п. 6.2.20 СП 59.13330.2020	Текущий ремонт ✓
4.3	Прилавочная форма обслуживания	Нет						
4.4	Форма обслуживания с перемещением по маршруту	Да						
4.5	Кабина индивидуального обслуживания	Да						
	ОБЩИЕ требования к зоне							

II. Заключение по зоне:

Наименование структурно-функциональной зоны	Состояние доступности <*> (к пункту 3.4 Акта обследования ОСИ)	Приложение		Рекомендации по адаптации (вид работы) <***> к пункту 4.1 Акта обследования ОСИ
		№ на плане	№ фото	
Зоны целевого назначения – зоны обслуживания	ДУ-И (С, Г, О, У) ВНД (К)		4.1-4.4	Текущий ремонт, организационные мероприятия

 <*> Указывается: ДП-В - доступно полностью всем; ДП-И (К, О, С, Г, У) - доступно полностью избирательно (указать категории инвалидов); ДЧ-В - доступно частично всем; ДЧ-И (К, О, С, Г, У) - доступно частично избирательно (указать категории инвалидов); ДУ - доступно условно, ВНД - недоступно.

<***> Указывается один из вариантов: не нуждается; ремонт (текущий, капитальный); индивидуальное решение с ТСР; технические решения невозможны - организация альтернативной формы обслуживания.

Комментарий к заключению:

I. Результаты обследования:
5. Санитарно-гигиенических помещений

МБУДО ДШИ г. Байкальска 665932, Иркутская область, Слюдянский район, г. Байкальск, м/р Гагарина 205.

Наименование объекта, адрес



N п/п	Наименование функционально-планировочного элемента	Наличие элемента			Выявленные нарушения и замечания		Работы по адаптации объектов	
		есть/нет	N на плане	N фото	Содержание	Значимо для инвалида (категория)	Содержание	Виды работ
5.1	Туалетная комната	Есть		 Фото 5.1  Фото 5.2	У двери не установлена, со стороны ручки информационная табличка помещения (выполненная рельефно-графическим и рельефно-точечным способом) и тактильная мнемосхема санузла, расположенные на высоте от 1,2 до 1,6 м от уровня пола и на расстоянии 0,1 - 0,5 м от края двери. (п. 6.3.6 СП 59.13330.2020).		Установить у двери, со стороны ручки информационную табличку помещения и тактильную мнемосхему (выполненную рельефно-графическим и рельефно-точечным способом), расположенную на высоте от 1,2 до 1,6 м от уровня пола и на расстоянии 0,1 - 0,5 м от края двери.	



Фото 5.3



Фото 5.4



Фото 5.5

Не установлены опорные поручни у унитазов и раковин. (п. 6.3.3 СП 59.13330.2020).

Не установлены крючки для одежды и костылей. (п. 6.3.3 СП 59.13330.2020).

Не оборудована система тревожной сигнализации. (п. 6.3.6, 6.5.8 СП 59.13330.2020).

Оборудовать универсальные кабины системой тревожной сигнализации или системой двухсторонней громкоговорящей связи.

Установить крючки для костылей и одежды.



Фото 5.6



Фото 5.7

5.2	Душевая/ванная комната	Нет						
5.3	Бытовая комната (гардеробная)	Есть						
	ОБЩИЕ требования к зоне						Оборудовать санитарную комнату в соответствии с п. 6.3 СП 59-13330.2020	

II. Заключение по зоне:

Наименование структурно-функциональной зоны	Состояние доступности <*> (к пункту 3.4 Акта обследования ОСИ)	Приложение		Рекомендации по адаптации (вид работы) <***> к пункту 4.1 Акта обследования ОСИ
		№ на плане	№ фото	
Санитарно-гигиенические помещения для детей	ДУ (Г, У,О) ВНД (К, С)		5.1-5.7	Капитальный ремонт

<*> Указывается: ДП-В - доступно полностью всем; ДП-И (К, О, С, Г, У) - доступно полностью избирательно (указать категории инвалидов); ДЧ-В - доступно частично всем; ДЧ-И (К, О, С, Г, У) - доступно частично избирательно (указать категории инвалидов); ДУ - доступно условно, ВНД - недоступно.


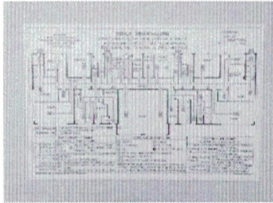
<***> Указывается один из вариантов: не нуждается; ремонт (текущий, капитальный); индивидуальное решение с ТСР; технические решения невозможны - организация альтернативной формы обслуживания.

Комментарий к заключению:

**I. Результаты обследования:
6. Системы информации на объекте**

МБУДО ДШИ г. Байкальска 665932, Иркутская область, Слюдянский район, г. Байкальск, м/р Гагарина 205.

Наименование объекта, адрес

N п/п	Наименование функционально-планировочного элемента	Наличие элемента			Выявленные нарушения и замечания		Работы по адаптации объектов	
		есть/ нет	N на плане	N фото	Содержание	Значимо для инвалида (категория)	Содержание	Виды работ
6.1	Визуальные средства	Есть		 <p style="text-align: center;">Фото 6.1</p>  <p style="text-align: center;">Фото 6.2</p>	На входе в помещение нет информационной таблички о режиме работы организации, продублированной шрифтом Бриля	Все	Установить на входе в здание информационную табличку с информацией о режиме работы организации.	




Фото 6.3



Фото 6.4



Фото 6.5 (4.2)

Визуальные таблички, информирующие о назначении кабинета, расположены на дверном полотне. (п. 6.2.1.4 ГОСТ Р 51671-2020).

Разместить визуальную информацию для идентификации помещений в здании на стене со стороны ручки двери на высоте от 1,4 до 1,6 м и на расстоянии 0,3 м. от центра информационного блока таблички до края дверного проема.

6.2	Акустические средства	нет			<p>Не оборудованы места обслуживания лиц с дефектами слуха специальными персональными приборами усиления звука. (п.8.1.7 СП 59.13330.2020).</p>		<p>Установить индукционные петли в местах обслуживания инвалидов по слуху.</p>	
-----	-----------------------	-----	--	--	---	--	--	--

6.3	Тактильные средства	нет			Не установлены: информационные тактильные таблички на всех кабинетах, информационные вывески, пиктограммы, мнемосхемы, выполненные шрифтом Брайля, тактильные предупреждающие индикаторы на путях движения. (п. 6.5.1 - 6.5.9, СП 59.13330.2020).		Предусмотреть установку тактильных информационных мнемосхем. Установить информационную таблицу с названием учреждения и режимом работы, выполненную в тактильном исполнении с использованием рельефных знаков и символов, а также рельефно-точечного шрифта на высоте 1,4-1,6 м. Установить тактильные навигационные, предупреждающие и информационные таблички на всех зонах согласно ГОСТ Р 52131-2019.	
6.4	Общая информация	Нет						
	ОБЩИЕ требования к зоне						Оборудовать визуальными, акустическими и тактильными средствами. Сформировать комплексную систему, которая позволяет инвалиду определять место своего положения в помещении и свободно передвигаться в здании. Привести в соответствие с СП 59.13330.2020 и ГОСТ Р 52131-2019.	

II. Заключение по зоне:

Наименование структурно-функциональной зоны	Состояние доступности <*> (к пункту 3.4 Акта обследования ОСИ)	Приложение		Рекомендации по адаптации (вид работы) <***> к пункту 4.1 Акта обследования ОСИ
		№ на плане	№ фото	
Система информации на объекте	ДУ		6.1-6.5	текущий ремонт, организационные мероприятия.

<*> Указывается: ДП-В - доступно полностью всем; ДП-И (К, О, С, Г, У) - доступно полностью избирательно (указать категории инвалидов); ДЧ-В - доступно частично всем; ДЧ-И (К, О, С, Г, У) - доступно частично избирательно (указать категории инвалидов); ДУ - доступно условно, ВНД - недоступно.

<***> Указывается один из вариантов: не нуждается; ремонт (текущий, капитальный); индивидуальное решение с ТСР; технические решения невозможны - организация альтернативной формы обслуживания.

Комментарий к заключению:

Ссылочные документы:

1. Приказ Минтруда России от 25.12.2012 N 627 «Об утверждении методики, позволяющей объективизировать и систематизировать доступность объектов и услуг в приоритетных сферах жизнедеятельности для инвалидов и других маломобильных групп населения, с возможностью учета региональной специфики».
2. Федеральный закон Российской Федерации № 181-ФЗ «О социальной защите инвалидов в Российской Федерации».
3. Федеральный закон от 30.12.2009 N 384-ФЗ «Технический регламент о безопасности зданий и сооружений»
4. Федеральный закон от 22.07.2008 N 123-ФЗ «Технический регламент о требованиях пожарной безопасности»
5. Федеральный закон от 1 декабря 2014 г. N 419-ФЗ «О внесении изменений в отдельные законодательные акты Российской Федерации по вопросам социальной защиты инвалидов в связи с ратификацией Конвенции о правах инвалидов»
6. Свод правил 59.13330.2020 «Доступность зданий и сооружений для маломобильных групп населения».
7. Постановления Правительства РФ от 29 марта 2019 г. N 363 «Об утверждении государственной программы Российской Федерации «Доступная среда»
8. ГОСТ Р 51261-2017 Устройства опорные стационарные реабилитационные. Типы и технические требования.
9. ГОСТ Р 51671-2020 Средства связи и информации технические общего пользования, доступные для инвалидов. Классификация. Требования доступности и безопасности.
10. ГОСТ Р 52875-2018 Указатели тактильные наземные для инвалидов по зрению. Технические требования.
11. Письмо Банка России от 29 июля 2015 г. № 02-31-2/6553 «О создании безбарьерной среды для инвалидов»
12. Письмо Банка России от 12.05.2017 N ИН-03-59/20 с изменениями от 28.01.2019 требования государственных стандартов, иных сводов правил, строительных норм и других принятых в соответствии с законодательством требований по обеспечению беспрепятственного доступа инвалидов к объектам социальной инфраструктуры и услугам с согласованием даты и времени натурного обследования ОСИ с представителем Заказчика.
13. Методические рекомендации Банка России от 26 апреля 2019 г. N 12-МР «По личному и дистанционному обслуживанию людей с инвалидностью и иных маломобильных групп населения в кредитных организациях и некредитных финансовых организациях».
14. Свод правил 136.13330.2012 «Здания и сооружения. Общие положения проектирования с учетом доступности для маломобильных групп населения».
15. Свод правил 113.13330.2012 «СНиП 21.02.99» Стоянки автомобилей».
16. ГОСТ Р 55555-2013 Платформы подъемные для инвалидов и других маломобильных групп населения. Требования безопасности и доступности. Часть 1. Платформы подъемные с вертикальным перемещением.
17. ГОСТ Р 55556-2013 (ИСО 9386-2:2000) Платформы подъемные для инвалидов и других маломобильных групп населения. Требования безопасности и доступности. Часть 2. Платформы подъемные с наклонным перемещением.

План мероприятий

для обеспечения доступности объекта и предоставляемых услуг для людей с инвалидностью и других МГН

МБУДО ДШИ г. Байкальска665932, Иркутская область, Слюдянский район, г. Байкальск, м/р Гагарина 205.

Наименование объекта, адрес							
№ п/п	Наименование мероприятия	Сроки исполнения мероприятий	Затраты на выполнение мероприятий, тыс. руб.	Источник финансирования	Ответственный исполнитель	Ожидаемый результат по состоянию доступности ОСИ	Примечание
1	2	3	4	5	6	7	8
1.	Территория, прилегающая к зданию (участок)						
1.1	Вход (входы) на территорию –						
1.2	Путь (пути) движения на территории - Установить при входах на территорию, тактильные мнемосхемы с обозначением путей движения к доступному входу в здание На путях движения, установить информационные указатели, и таблички. в соответствии с ГОСТ Р 56305-2018, ГОСТ Р ГОСТ Р 52131-2019.	До 2025		Средства бюджета Слюдянского муниципального района	МБУДО ДШИ	Соответствие требованиям законодательства	
	Предусмотреть тактильно контрастные указатели направления движения ко входам на объект. Рекомендуемая высота установки указателей - 1,3 м	До 2025		Средства бюджета Слюдянского муниципального района	МБУДО ДШИ	Соответствие требованиям законодательства	
1.3	Лестница (наружная) - Рекомендуем установить поручень вдоль пути движения, выделить ступени контрастной маркировкой.	2024		Средства бюджета Слюдянского	МБУДО ДШИ	Доступно для инвалидов всех категорий	

				муниципального района			
1.4	Пандус (наружный) -						
1.5	Автостоянка и парковка Обозначить машино-места дорожной разметкой п. 1.24.3 ГОСТ Р 51256-2018.	2023		Средства бюджета Слюдянского муниципального района	МБУДО ДШИ	Соответствие требованиям законодательства	
2.	Вход (входы) в здание						
2.1	Лестница (наружная) Перед внешней лестницей обустроить предупреждающие тактильно-контрастные указатели глубиной 0,5-0,6 м., на расстоянии 0,3 м. от внешнего края нижней ступени.	До 2025		Средства бюджета Слюдянского муниципального района	МБУДО ДШИ	Соответствие требованиям законодательства	
	Оборудовать поручни на входной лестнице с двух сторон на уровне 0,9 м., согласно ГОСТ Р 51261-2017. Завершающие горизонтальные части поручня должны быть длиннее лестницы на 0,3 м и иметь травмобезопасное исполнение.	2024		Средства бюджета Слюдянского муниципального района	МБУДО ДШИ	Соответствие требованиям законодательства	
	Нанести на ступени лестницы одну или несколько противоскользящих полос, контрастных с поверхностью ступени, общей шириной 0,08–0,1 м.	2024		Средства бюджета Слюдянского муниципального района	МБУДО ДШИ	Соответствие требованиям законодательства	
2.2	Пандус (наружный) Продублировать лестницу пандусом. Наружный пандус должен иметь уклон не круче 1:20 (5%). При ограниченном участке застройки или наличии подземных коммуникаций перед входом допускается проектировать пандус с уклоном не круче 1:12 (8 %) при длине марша не более 6,0 м. Длина горизонтальной площадки	До 2025		Средства бюджета Слюдянского муниципального района	МБУДО ДШИ	Доступно для категории инвалидов передвигающихся на креслах колясках.	

	<p>прямого пандуса должна быть не менее 1,5 м. В верхнем и нижнем окончаниях пандуса следует предусматривать свободные зоны размерами не менее 1,5×1,5 м. Аналогичные площадки (не менее 1,5×1,5 м) должны быть предусмотрены при каждом изменении направления пандуса. Поверхность пандуса должна быть нескользкой, выделенной цветом или текстурой, контрастной относительно прилегающей поверхности. При обустройстве пандуса, предусмотреть размеры входной площадки не менее 2,2 х 2,2 м.</p> <p>Установить двухстороннее ограждение с поручнями на высоте 0,9 и 0,7 м. с учетом технических требований к опорным стационарным устройствам ГОСТ Р 51261-2017. Расстояние между поручнями пандуса одностороннего движения, должно быть в пределах 0,9 - 1,0 м. По продольным краям марша пандуса следует устанавливать бортики высотой не менее 0,05 м.</p> <p>Верхний и нижний поручни пандуса должны находиться в одной вертикальной плоскости. Завершающие части поручня должны иметь горизонтальное продолжение 0,3 м.</p>					
2.3	<p>Входная площадка Установить (отрегулировать) систему двухсторонней связи на входе, на высоте 0,85 м. Обозначить кнопку вызова помощи тактильным контрастным знаком.</p>	2024		Средства бюджета Слюдянского муниципального района	МБУДО ДШИ	Соответствие требованиям законодательства
	Установить информационную тактильную табличку с названием организации и режимом работы для людей с нарушением зрения с использованием рельефных знаков, символов, а	2024		Средства бюджета Слюдянского	МБУДО ДШИ	Соответствие требованиям законодательства

	также рельефно-точечного шрифта Брайля, разместить рядом с дверью, со стороны дверной ручки на высоте от 1,2 до 1,6 м.			муниципального района			
2.4	Двери (входные) На входной двери установить контрастную маркировку в соответствии с п. 6.1.6 СП 59.13330.2020г.	2023		Средства бюджета Слюдянского муниципального района	МБУДО ДШИ	Будет доступно для категории инвалидов слабовидящих в соответствии с СП.59.13330.2020г	
	Установить информационную тактильную табличку с названием организации и режимом работы для людей с нарушением зрения с использованием рельефных знаков, символов, а также рельефно-точечного шрифта Брайля, разместить рядом с дверью, со стороны дверной ручки на высоте от 1,2 до 1,6 м.	2024		Средства бюджета Слюдянского муниципального района	МБУДО ДШИ	Соответствие требованиям законодательства	
	Контрастно выделить дверные ручки.	2023		Средства бюджета Слюдянского муниципального района	МБУДО ДШИ		
2.5	Тамбур Обустроить тамбуры, глубиной не менее 2,45 м., при ширине не менее 1,6 м.				МБУДО ДШИ		При согласовании с проектными организациями и
3	Пути (путей) движения внутри здания						

3.1	Коридор (вестибюль, зона ожидания, галерея) Рекомендуем обустроить места отдыха (ожидания) для инвалидов скамьей со спинкой и подлокотником и обозначить их знаками доступности.	2023		Средства бюджета Слюдянского муниципального района	МБУДО ДШИ	Доступно для инвалидов всех категорий	
	Установить мнемосхемы с навигацией внутри объекта, при входах и на каждом этаже здания.	2024		Средства бюджета Слюдянского муниципального района	МБУДО ДШИ	Соответствие требованиям законодательства	
3.2	Лестница (внутри здания) - Рекомендуем нанести на проступи краевых ступеней лестничных маршей одну или несколько противоскользких полос, контрастных с поверхностью ступени, общей шириной 0,08–0,1 м.	2023		Средства бюджета Слюдянского муниципального района	МБУДО ДШИ	Будет доступно для категории инвалидов слабовидящих в соответствии с СП.59.13330.202 0г	
3.3	Пандус (внутри здания)						
3.4	Лифт пассажирский Предусмотреть оказание услуг на первом этаже здания или дистанционно.	2023		Средства бюджета Слюдянского муниципального района	МБУДО ДШИ		
3.5	Пути движения внутри здания (горизонтальные) Установить на проступях верхней и нижней ступеней лестниц контрастные фотолюминесцентные полосы.	2023		Средства бюджета Слюдянского муниципального района	МБУДО ДШИ	Соответствие требованиям законодательства	


3.6	<p>Пути эвакуации (в т.ч. зоны безопасности) Рекомендуем отразить на плане эвакуации пути движения при эвакуации людей с инвалидностью. Разработать регламент и провести мероприятия, обеспечивающие безопасность посетителей в случае эвакуации. Места обслуживания и нахождения инвалидов на объекте располагать на минимально возможных расстояниях от эвакуационных выходов из помещений здания наружу Оборудовать вход (выход) доступный для эвакуации людей с инвалидностью.</p>	2024		Средства бюджет Слюдянского муниципального района	МБУДО ДШИ	Соответствие требованиям законодательства	Прописать в должностной инструкции
4.	Зоны целевого назначения здания						
4.1	<p>Кабинетная форма обслуживания Оборудовать кабинеты, системой усиления звука (переносной индукционной петлей), адаптивным техническим оборудованием видеувеличителем (ручным) для чтения (при необходимости).</p>	До 2025		Средства бюджета Слюдянского муниципального района	МБУДО ДШИ	Соответствие требованиям законодательства	
	<p>Установить информирующие тактильные таблички для людей с нарушением зрения с использованием рельефных знаков и символов, а также рельефно-точечного шрифта Брайля, с названием функциональных зон и кабинетов. Разместить их рядом с дверью со стороны дверной ручки на высоте, от 1,2 до 1,6 м.</p>	До 2025		Средства бюджета Слюдянского муниципального района	МБУДО ДШИ	Соответствие требованиям законодательства	

4.2	Зальная форма обслуживания - Выделить места для инвалидов, места обслуживания и нахождения инвалидов на объекте располагать на минимально возможных расстояниях от эвакуационных выходов из помещений здания наружу п. 6.2.20 СП 59.13330.2020	2024		Средства бюджета Слюдянского муниципального района	МБУДО ДШИ	Соответствие требованиям законодательства	
4.3	Прилавочная форма Обслуживания -						
4.4	Форма обслуживания с перемещением по маршруту -						
4.5	Кабина индивидуального обслуживания -						
5	Санитарно-гигиенические помещения						
5.1	Туалетная комната Установить у двери, со стороны ручки информационную табличку помещения и тактильную мнемосхему (выполненную рельефно-графическим и рельефно-точечным способом), расположенную на высоте от 1,2 до 1,6 м от уровня пола и на расстоянии 0,1 - 0,5 м от края двери.	2024		Средства бюджета Слюдянского муниципального района	МБУДО ДШИ	Соответствие требованиям законодательства	
	Оборудовать универсальные кабины системой тревожной сигнализации или системой двухсторонней громкоговорящей связи. Установить крючки для костылей и одежды.	До 2025		Средства бюджета Слюдянского муниципального района	МБУДО ДШИ	Соответствие требованиям законодательства	
5.2	Душевая/ванная комната -						
5.3	Бытовая комната (гардеробная) -						
6.	Системы информации на объекте						

6.1	Визуальные средства Установить на входе в здание информационную табличку с информацией о режиме работы организации.	2023		Средства бюджета Слюдянского муниципального района	МБУДО ДШИ	Доступно для инвалидов всех категорий	
	Разместить визуальную информацию для идентификации помещений в здании на стене со стороны ручки двери на высоте от 1,4 до 1,6 м и на расстоянии 0,3 м. от центра информационного блока таблички до края дверного проема.	2023		Средства бюджета Слюдянского муниципального района	МБУДО ДШИ	Соответствие требованиям законодательства	
6.2	Акустические средства - Установить индукционные петли в местах обслуживания инвалидов по слуху.	2024		Средства бюджета Слюдянского муниципального района	МБУДО ДШИ	Соответствие требованиям законодательства	
6.3	Тактильные средства - Предусмотреть установку тактильных информационных мнемосхем. Установить информационную таблицу с названием учреждения и режимом работы, выполненную в тактильном исполнении с использованием рельефных знаков и символов, а также рельефно-точечного шрифта на высоте 1,4-1,6 м. Установить тактильные навигационные, предупреждающие и информационные таблички на всех зонах согласно ГОСТ Р 52131-2019.	До 2025		Средства бюджета Слюдянского муниципального района	МБУДО ДШИ	Соответствие требованиям законодательства	
6.4	Общая информация -						

Директор

Примечание: Графы 3, 4, 5, 6 заполняет «Заказчик»



(подпись)

/Т.В. Астахова /